

Fiche territoriale synthétique RA 2020 « PRA - GATINE TOURANGELLE - 41 »



DRAAF

18 mai 2022

1. Situation géographique
 - 1.1. Positionnement du territoire
 - 1.2. Communes du territoire
 2. Chiffres clés
 - 2.1. Le recensement agricole en bref
 - 2.2. Nombre d'exploitations et SAU moyenne
 3. Structure des exploitations
 - 3.1. Dimension économique
 - 3.2. Statut juridique
 - 3.3. Orientation technico-économique (OTEX)
 4. Main d'œuvre et devenir des exploitations
 - 4.1. Main d'œuvre des exploitations
 - 4.2. Âge des chefs d'exploitations
 - 4.3. Devenir des exploitations
 5. Surfaces agricoles
 - 5.1. Surfaces cultivées
 - 5.2. Répartition des cultures principales
 6. Cheptels
 - 6.1. Effectifs par catégorie de cheptels
 - 6.2. Répartition des cheptels par catégorie
 - 6.3. Répartition des cheptels en UGB
 7. Démarche de valorisation
 - 7.1. Signes de qualité, diversification et circuits courts
 - 7.2. Nombre d'exploitations engagées dans une démarche de valorisation
 - 7.3. Part des exploitations engagées dans une démarche de valorisation
- Annexes
- Présentation des sources et indicateurs associés
 - Liste des communes

1. Situation géographique

1.1. Positionnement du territoire

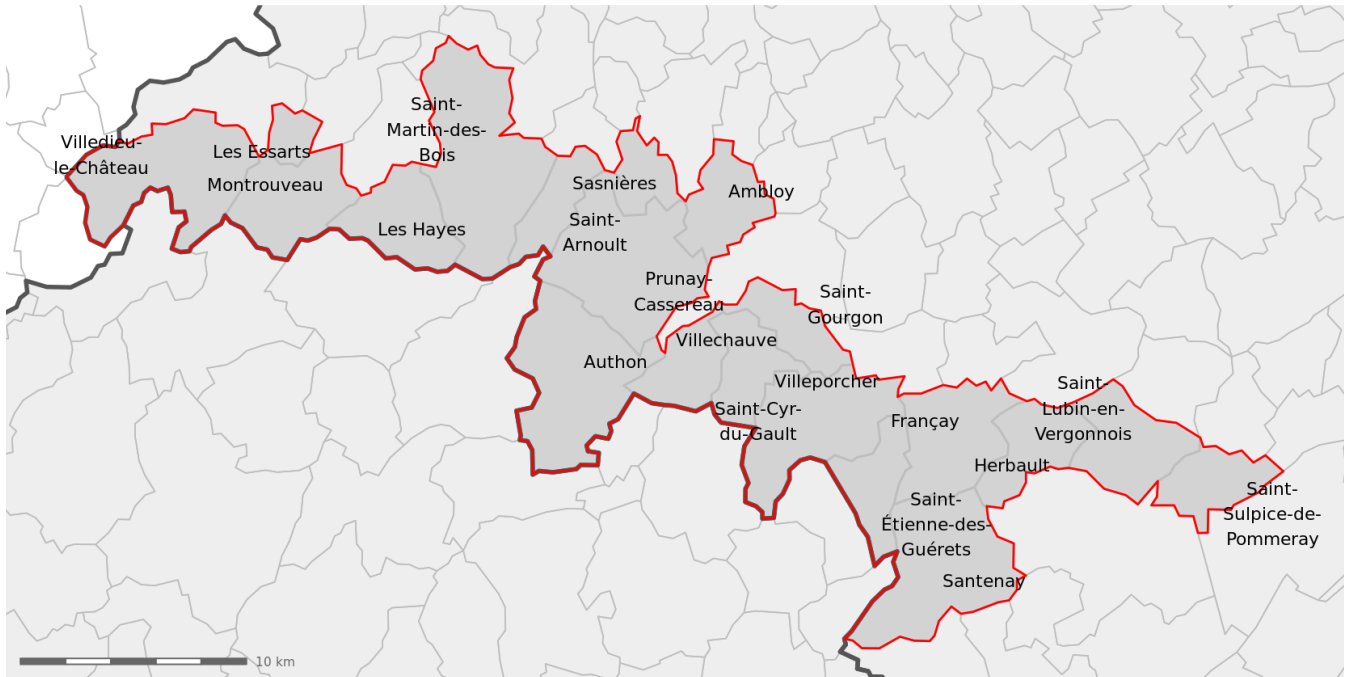
PRA - GATINE TOURANGELLE - 41



source : d'après IGN - ADMIN EXPRESS 2022

1.2. Communes du territoire

PRA - GATINE TOURANGELLE - 41



source : d'après IGN - ADMIN EXPRESS 2022

Liste des 20 communes en annexe.

2. Chiffres clés

2.1. Le recensement agricole en bref

Chiffres clés

PRA - GATINE TOURANGELLE - 41

	2010	2020	évolution
nombre total d'exploitations	231	188	-18,6 %
SAU totale (ha)	26 158	25 966	-0,7 %
SAU moyenne (ha)	113,2	138,1	22,0 %
PBS totale (k€)	33 309	31 234	-6,2 %
total UGB	7 655	6 800	-11,2 %
travail total (ETP)	293,0	243,3	-17,0 %
nombre de chefs d'exploitation ¹	290	235	-19 %
└ dont femmes	20 %	19 %	-1 point
âge moyen des chefs d'exploitation ¹	49	48	-1 an

¹ chefs d'exploitations, coexploitants

source : Agreste – recensements agricoles 2010 et 2020

champ : sièges dans le territoire, hors collectifs ou vacantes

s : secret statistique

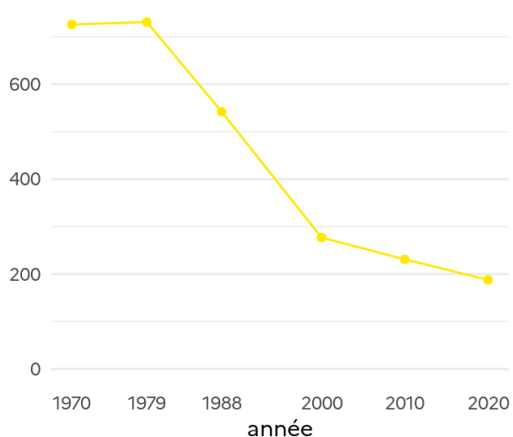
- : pas de données

2.2. Nombre d'exploitations et SAU moyenne

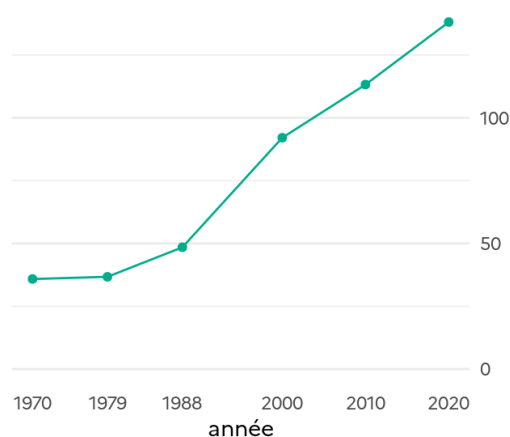
Évolution du nombre d'exploitations et de la SAU moyenne

PRA - GATINE TOURANGELLE - 41

nombre
d'exploitations



SAU moyenne
en ha



source : Agreste – recensements agricoles 1970-2020

3. Structure des exploitations

3.1. Dimension économique

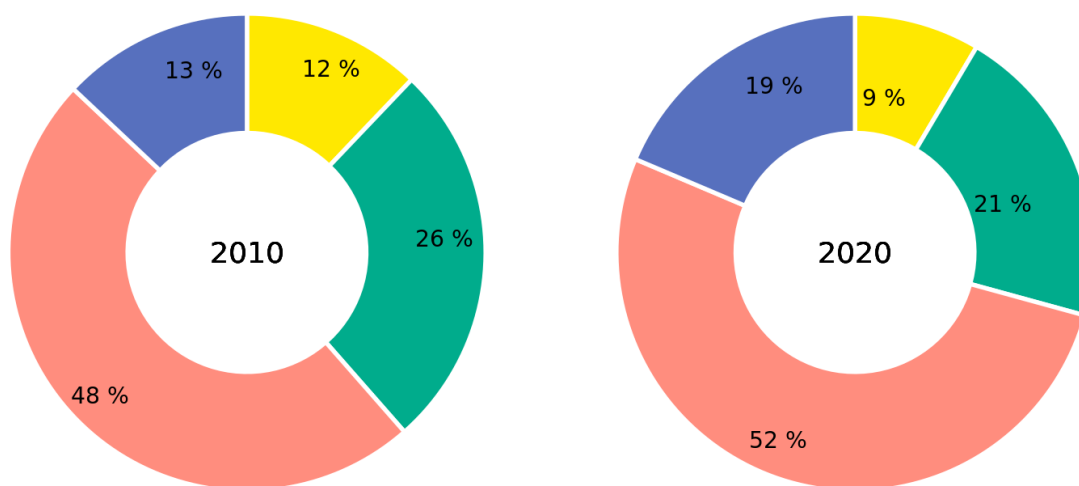
Dimension économique

PRA - GATINE TOURANGELLE - 41

	exploitations		SAU (ha)		UGB		ETP		PBS (k€)
	2010	2020	2010	2020	2010	2020	2010	2020	2020
total exploitations	231	188	26 158	25 966	7 655	6 800	293	243	31 234
microexploitations	28	16	283	208	47	35	11	8	106
petites	61	39	4 218	2 670	448	285	58	37	2 575
moyennes	112	98	15 957	15 954	2 391	2 285	158	121	16 342
grandes	30	35	5 701	7 134	4 769	4 195	66	76	12 211

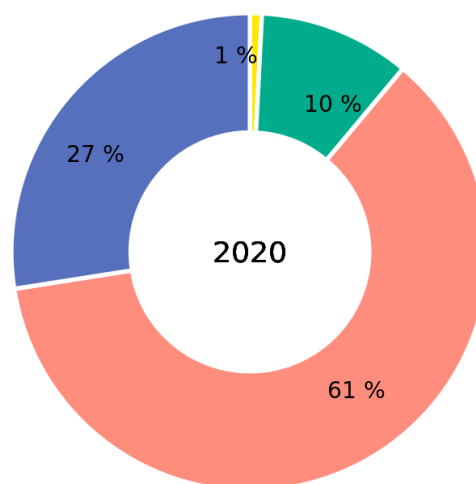
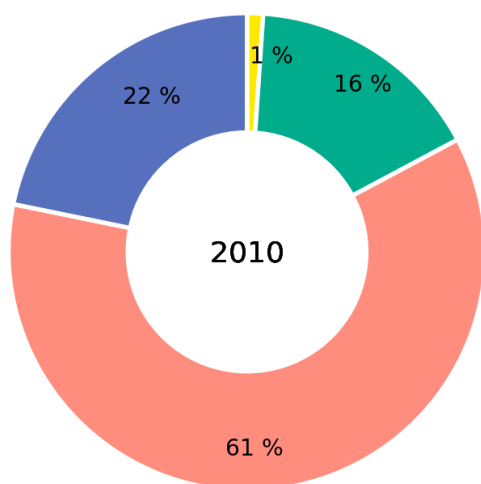
source : Agreste – recensements agricoles 2010 et 2020
 champ : sièges dans le territoire, hors collectifs ou vacantes
 s : secret statistique
 - : pas de données

Nombre d'exploitations
 PRA - GATINE TOURANGELLE - 41



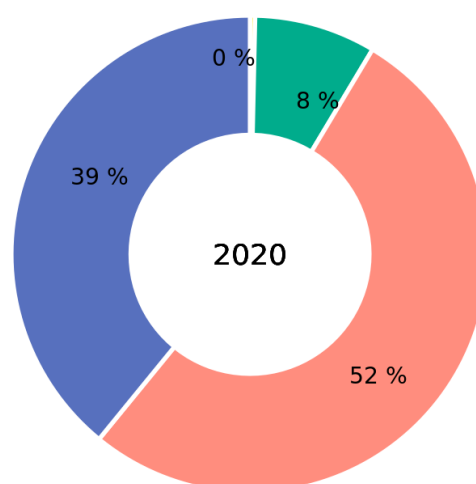
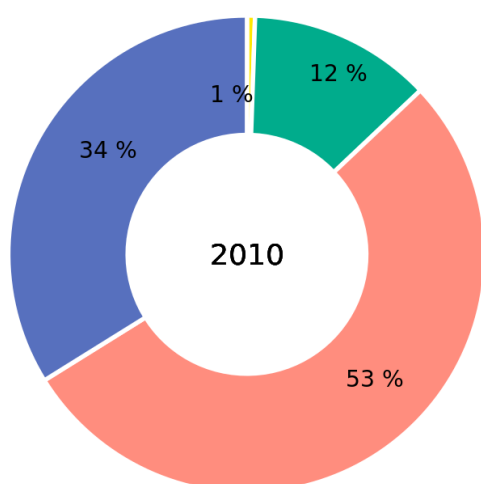
dimension économique microexploitations petites moyennes grandes

source : Agreste – recensements agricoles 2010-2020



dimension économique ■ microexploitations ■ petites ■ moyennes ■ grandes

source : Agreste - recensements agricoles 2010-2020



dimension économique ■ microexploitations ■ petites ■ moyennes ■ grandes

source : Agreste - recensements agricoles 2010-2020

3.2. Statut juridique

Statut juridique

PRA - GATINE TOURANGELLE - 41

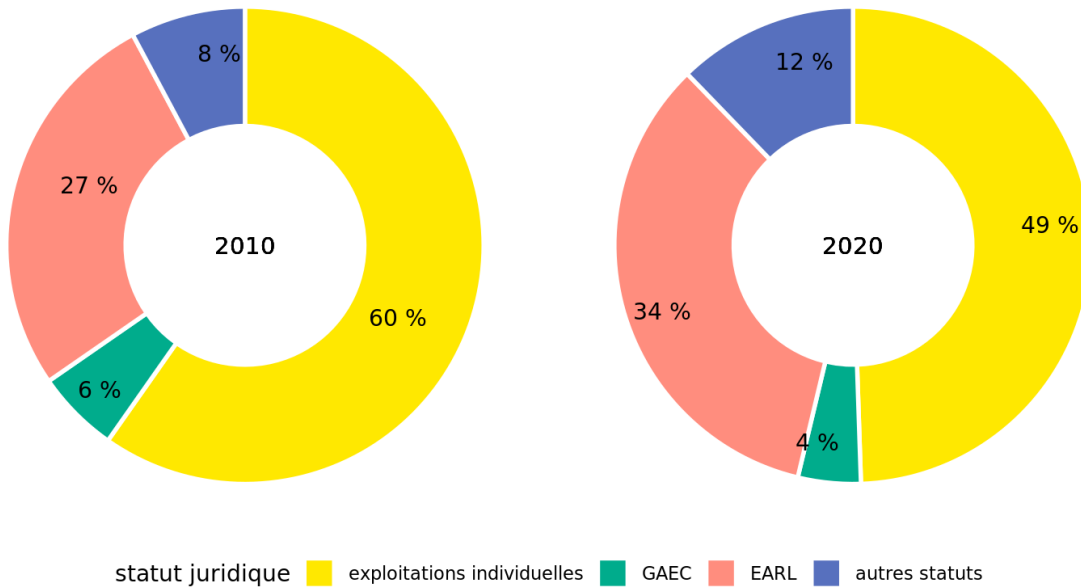
	exploitations		SAU (ha)		UGB		ETP		PBS (k€)
	2010	2020	2010	2020	2010	2020	2010	2020	2020
total exploitations	231	188	26 158	25 966	7 655	6 800	293	243	31 234

source : Agreste - recensements agricoles 2010 et 2020
 champ : sièges dans le territoire, hors collectifs ou vacantes
 s : secret statistique
 - : pas de données

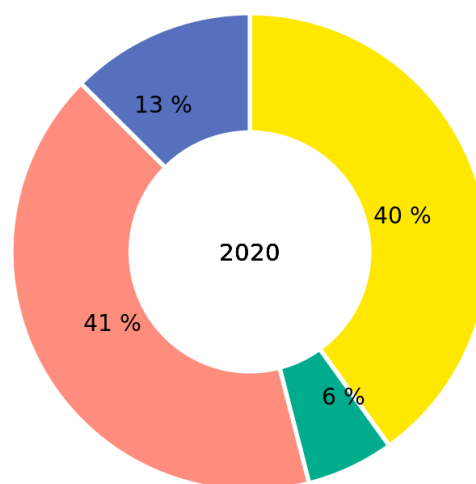
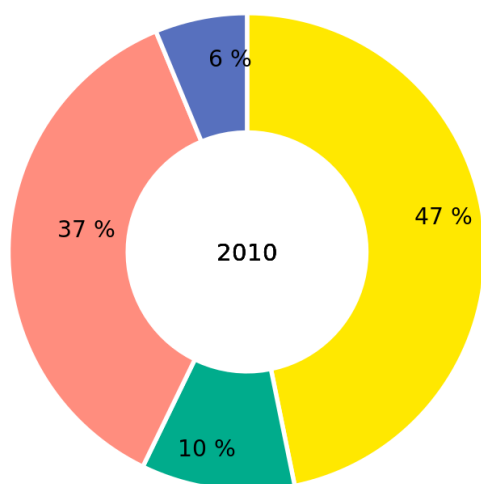
	exploitations		SAU (ha)		UGB		ETP		PBS (k€)
	2010	2020	2010	2020	2010	2020	2010	2020	2020
exploitations individuelles	138	93	12 241	10 406	3 092	2 524	145	90	12 070
GAEC	13	8	2 721	1 542	1 392	1 095	34	20	2 345
EARL	62	64	9 563	10 764	2 873	2 603	98	92	12 951
autres statuts	18	23	1 633	3 254	298	578	16	41	3 868

source : Agreste – recensements agricoles 2010 et 2020
champ : sièges dans le territoire, hors collectifs ou vacantes
s : secret statistique
- : pas de données

Nombre d'exploitations
PRA - GATINE TOURANGELLE - 41

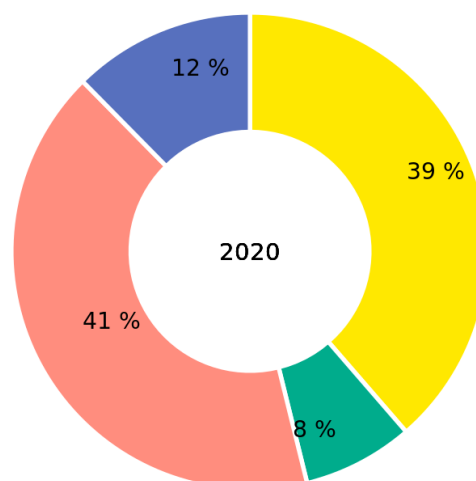
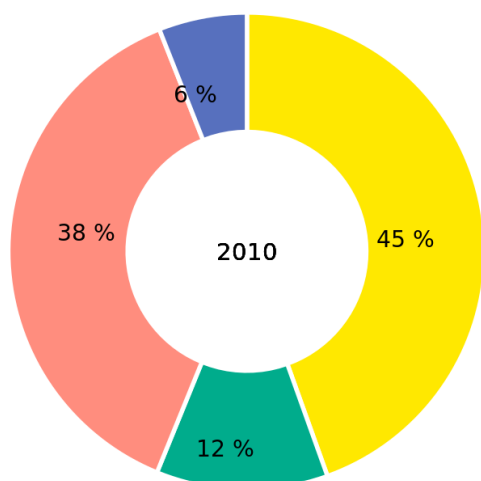


source : Agreste – recensements agricoles 2010-2020



statut juridique exploitations individuelles GAEC EARL autres statuts

source : Agreste - recensements agricoles 2010-2020



statut juridique exploitations individuelles GAEC EARL autres statuts

source : Agreste - recensements agricoles 2010-2020

3.3. Orientation technico-économique (OTEX)

Orientation technico-économique PRA - GATINE TOURANGELLE - 41

exploitations		SAU (ha)		UGB		ETP		PBS (k€)
2010	2020	2010	2020	2010	2020	2010	2020	2020

source : Agreste - recensements agricoles 2010 et 2020
 champ : sièges dans le territoire, hors collectifs ou vacantes
 s : secret statistique
 - : pas de données

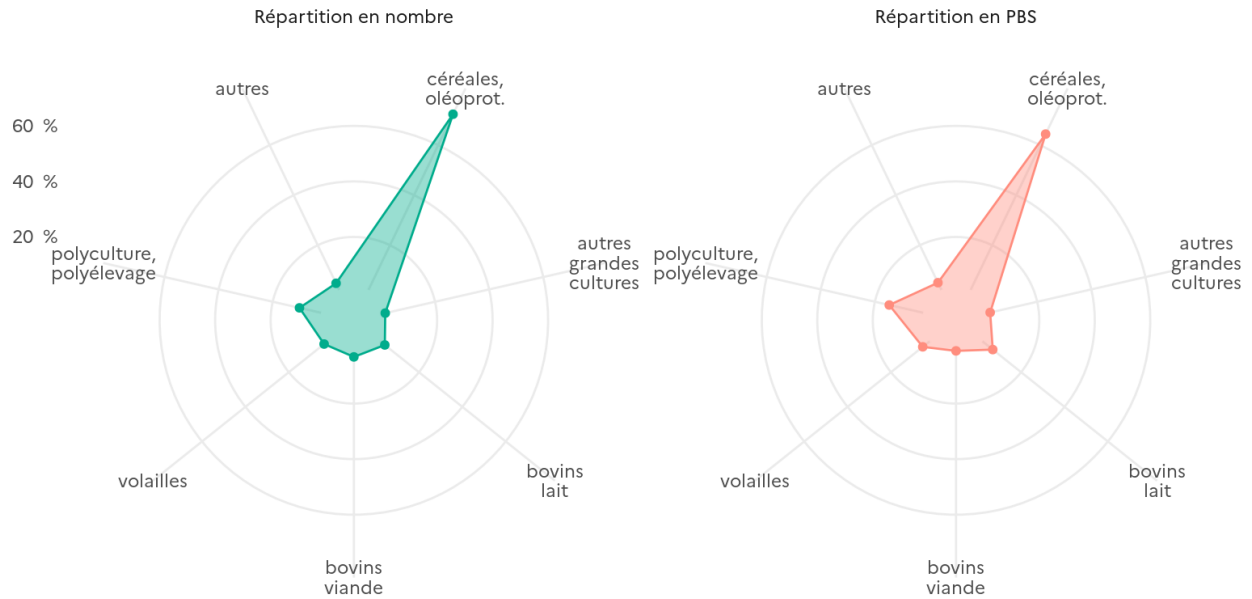
	exploitations		SAU (ha)		UGB		ETP		PBS (k€)
	2010	2020	2010	2020	2010	2020	2010	2020	2020
	total exploitations <i>dont</i>	231	188	26 158	25 966	7 655	6 800	293	243
céréales et/ou oléoprotéagineux	159	136	19 435	21 217	504	604	177	149	20 114
autres grandes cultures	s	3	s	527	s	0	s	4	816
fruits ou autres cultures permanentes	s	–	s	–	0	–	s	–	–
légumes ou champignons	s	s	s	s	0	s	s	s	s
fleurs et/ou horticulture diverse	s	s	s	s	0	s	s	s	s
viticulture	–	–	–	–	–	–	–	–	–
bovins lait	7	8	663	1 008	807	1 219	14	21	2 163
bovins viande	6	6	308	261	344	355	7	8	318
bovins mixtes	s	s	s	s	s	s	s	s	s
équidés et/ou autres herbivores	7	s	203	s	70	s	5	s	s
ovins ou caprins	s	s	s	s	s	s	s	s	s
porcins	s	s	s	s	s	s	s	s	s
combinaisons de granivores (porcins, volailles)	s	s	s	s	s	s	s	s	s
volailles	10	7	887	s	2 014	1 188	16	6	1 668
polyculture et/ou polyélevage	30	19	3 899	2 469	2 561	2 556	52	28	4 586

source : Agreste – recensements agricoles 2010 et 2020
champ : sièges dans le territoire, hors collectifs ou vacantes
s : secret statistique
– : pas de données

	exploitations		SAU (ha)		UGB		ETP		PBS
	2010	2020	2010	2020	2010	2020	2010	2020	(k€)
	2010	2020	2010	2020	2010	2020	2010	2020	2020
non classées	-	-	-	-	-	-	-	-	-

source : Agreste – recensements agricoles 2010 et 2020
champ : sièges dans le territoire, hors collectifs ou vacantes
s : secret statistique
- : pas de données

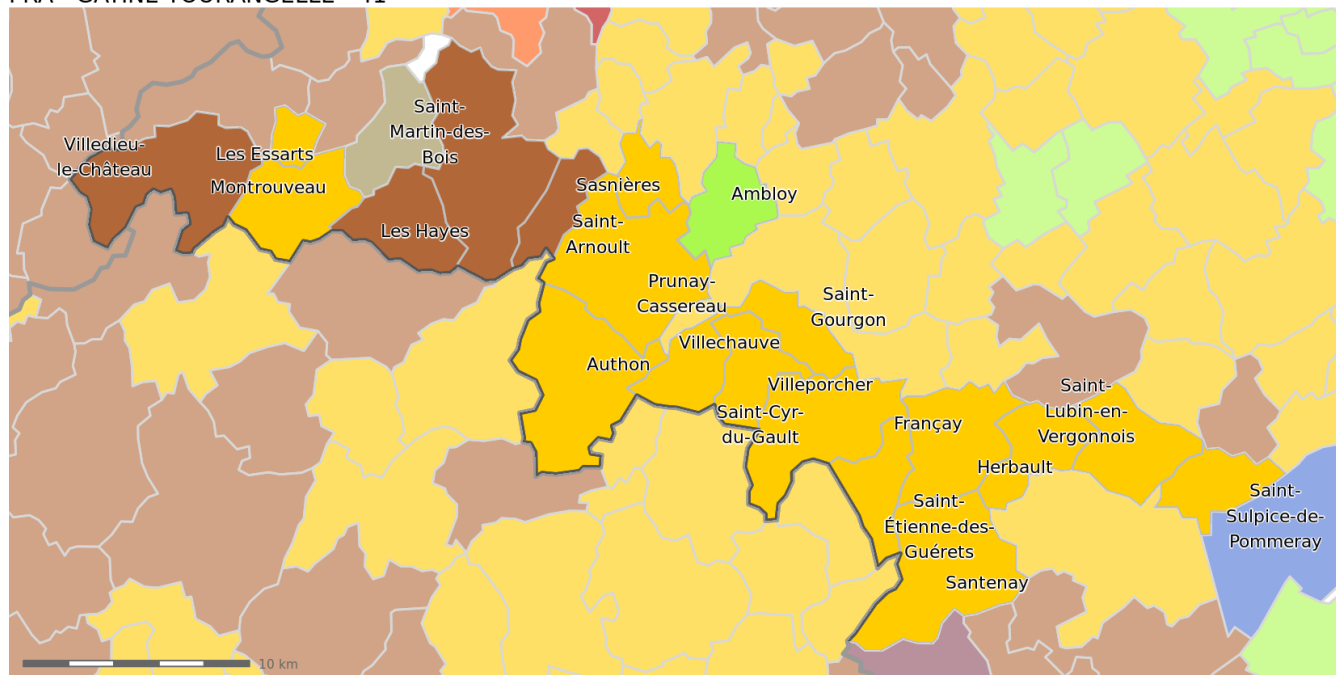
Orientation technico-économique PRA - GATINE TOURANGELLE - 41



source : Agreste – recensement agricole 2020

Orientation technico-économique

PRA - GATINE TOURANGELLE - 41



- | | | |
|--|--|---|
| <p>OTEX communale</p> <ul style="list-style-type: none"> ■ céréales et/ou oléoprotéagineux ■ autres grandes cultures ■ fruits ou autres cultures permanentes ■ légumes ou champignons ■ fleurs et/ou horticulture diverse ■ viticulture | <ul style="list-style-type: none"> ■ bovins lait ■ bovins viande ■ bovins mixtes ■ équidés et/ou autres herbivores ■ ovins ou caprins ■ porcins | <ul style="list-style-type: none"> ■ combinaisons de granivores (porcins, volailles) ■ volailles ■ polyculture et/ou polyélevage ■ non classées ■ sans exploitation |
|--|--|---|

source : Agreste - recensement agricole 2020
 fond carto. : d'après IGN - ADMIN EXPRESS 2022

4. Main d'œuvre et devenir des exploitations

4.1. Main d'œuvre des exploitations

Main d'œuvre des exploitations

PRA - GATINE TOURANGELLE - 41

	nombre d'actifs			volume de travail (ETP)		
	2010	2020	évolution	2010	2020	évolution
main d'œuvre totale¹	559	447	-20 %	293	243	-17 %
chefs d'exploitations, coexploitants	290	235	-19 %	229	200	-13 %
└ dont coexploitants familiaux	55	33	-40 %	39	31	-19 %
main d'œuvre familiale ²	87	18	-79 %	26	10	-62 %
salariés permanents ³	42	38	-10 %	28	26	-6 %
sous-total main d'œuvre permanente	419	291	-31 %	283	236	-17 %
saisonniers et salariés occasionnels	140	156	11 %	10	8	-24 %

¹ hors prestations de services : ETA, CUMA, autres prestations

² membres de la famille travaillant de manière permanente (au moins 8 mois sur l'année à temps partiel ou à temps complet) hors coexploitants ou associés actifs familiaux

³ hors famille

source : Agreste – recensements agricoles 2010 et 2020

champ : sièges dans le territoire, hors collectifs ou vacantes

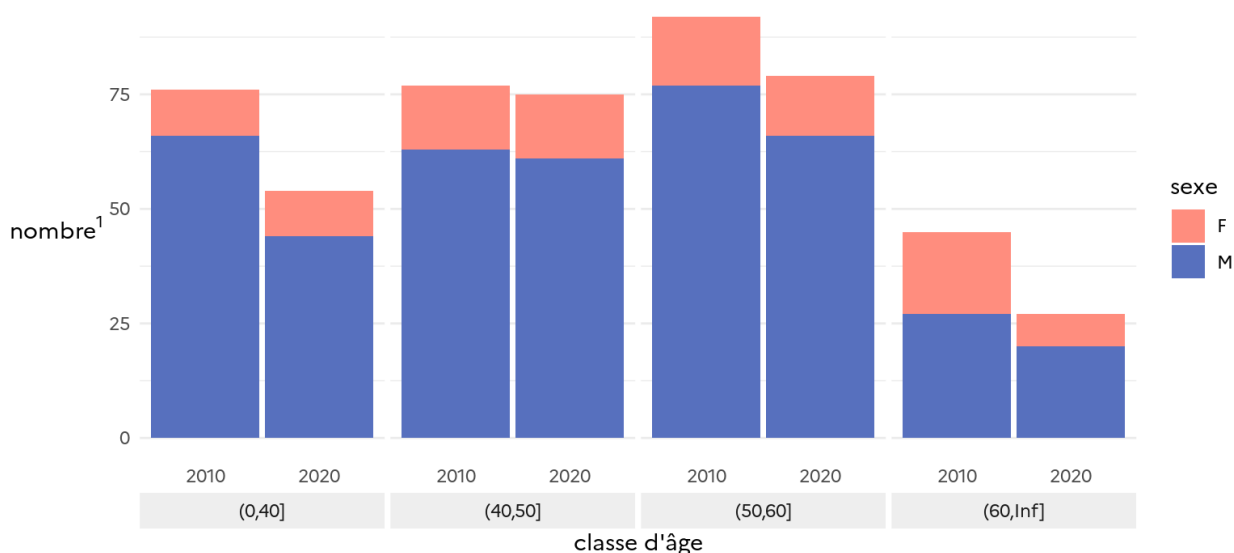
s : secret statistique

- : pas de données

4.2. Âge des chefs d'exploitations

Âge des chefs d'exploitations

PRA - GATINE TOURANGELLE - 41



¹ chefs d'exploitation, coexploitants et associés actifs
source : Agreste – recensements agricoles 2010 et 2020

4.3. Devenir des exploitations

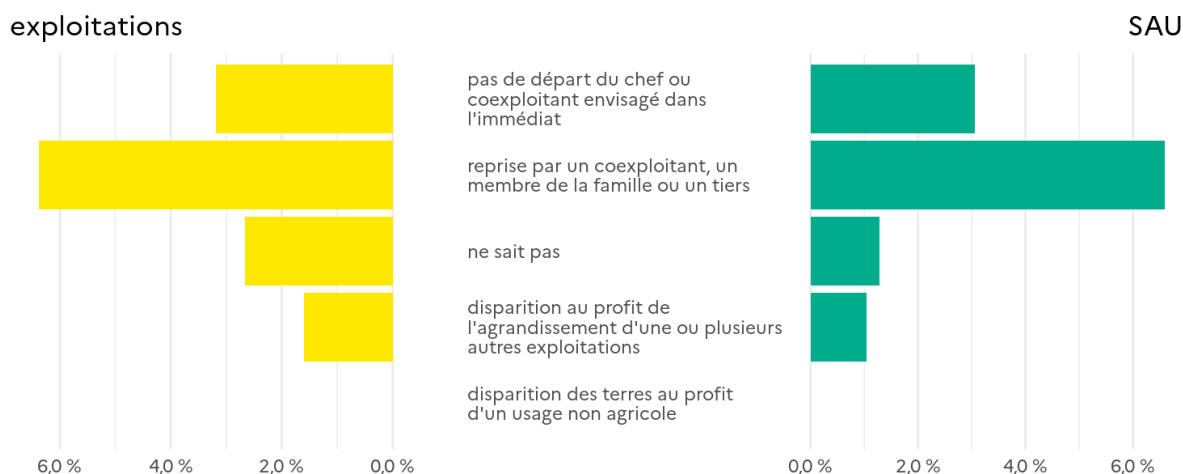
Devenir de l'exploitation dans les trois prochaines années dans le cas où le chef d'exploitation, ou le plus âgé des exploitants, a plus de 60 ans.

Devenir des exploitations dont le chef ou le plus âgé des exploitants a plus de 60 ans PRA - GATINE TOURANGELLE - 41

	exploitations		SAU (ha)	
	2020	part	2020	part
nombre d'exploitations non concernées	162	86 %	22 857	88 %
total d'exploitations concernées	26	14 %	3 109	12 %
dont :	–	–	–	–
pas de départ du chef ou coexploitant envisagé dans l'immédiat	6	3 %	795	3 %
reprise par un coexploitant, un membre de la famille ou un tiers	12	6 %	1 710	7 %
ne sait pas	5	3 %	332	1 %
disparition au profit de l'agrandissement d'une ou plusieurs autres exploitations	3	2 %	272	1 %
disparition des terres au profit d'un usage non agricole	0	0 %	0	0 %

source : Agreste – recensement agricole 2020
 champ : sièges dans le territoire
 s : secret statistique
 – : pas de données

Devenir des exploitations
PRA - GATINE TOURANGELLE - 41



source : Agreste – recensement agricole 2020
 exploitations dont le chef ou le plus âgé des exploitants a plus de 60 ans

5. Surfaces agricoles

5.1. Surfaces cultivées

Surfaces cultivées

PRA - GATINE TOURANGELLE - 41

	exploitations en ayant		surfaces (ha)		dont surface en AB en 2020			surface irriguée (ha)	
	2010	2020	2010	2020	en ayant	ha	part en %	2010	2020
total SAU	228	180	26 158	25 966	7	233	1 %	1 320	1 350
<i>dont</i>									
céréales	202	166	15 202	15 070	5	94	1 %	1 008	886
oléagineux	187	141	6 207	5 712	s	s	s	38	194
protéagineux et légumes secs pour leur graine	54	57	783	974	s	s	s	145	45
plantes à fibres et plantes industrielles diverses	9	s	70	s	0	s	s	s	s
plantes à parfum, aromatiques, médicinales	s	6	s	24	s	s	s	s	s
pommes de terre	s	s	s	15	0	s	s	s	s
légumes frais, plants de légumes, melons ou fraises	4	12	5	79	s	s	s	4	73
fourrages annuels ¹	21	25	410	473	s	s	s	72	99
prairies ²	98	156	2 076	2 436	5	87	4 %	24	s
fleurs et plantes ornementales	s	s	s	3	0	s	s	s	s
vignes	4	3	1	1	0	s	s	0	s

source : Agreste – recensements agricoles 2010 et 2020
 champ : sièges dans le territoire, hors collectifs ou vacantes
 s : secret statistique
 – : pas de données

	exploitations en ayant		surfaces (ha)		dont surface en AB en 2020			surface irriguée (ha)	
	2010	2020	2010	2020	en ayant	ha	part en %	2010	2020
	cultures fruitières	s	5	12	0	s	s	s	s
jachères	s	142	1 381	1 034	4	8	1 %	–	s

¹ maïs fourrage et ensilage, plantes sarclées fourragères, légumineuses fourragères annuelles pures (hors luzerne) ou en mélange (y. c. avec des céréales)

² prairies artificielles (dont luzerne), prairies temporaires, prairies permanentes productives et peu productives, bois pâturés (uniquement en 2020)

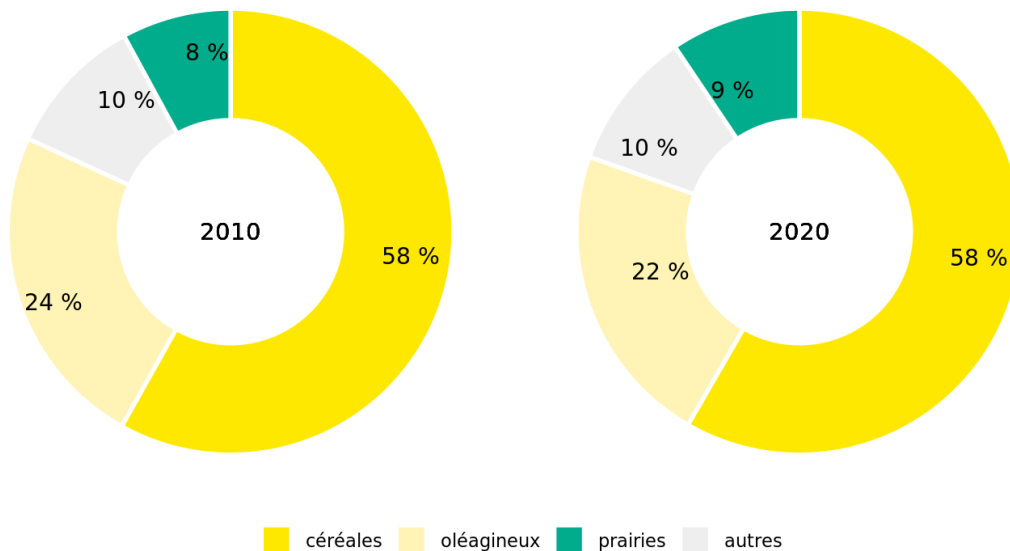
source : Agreste – recensements agricoles 2010 et 2020
champ : sièges dans le territoire, hors collectifs ou vacantes

s : secret statistique

– : pas de données

5.2. Répartition des cultures principales

Répartition des cultures principales
PRA - GATINE TOURANGELLE - 41



■ céréales ■ oléagineux ■ prairies ■ autres

prairies : prairies artificielles (dont luzerne), prairies temporaires, prairies permanentes productives et peu productives, bois pâturés (uniquement en 2020).

source : Agreste – recensement agricole 2010 et 2020

6. Cheptels

6.1. Effectifs par catégorie de cheptels

Effectifs par catégorie de cheptel
PRA - GATINE TOURANGELLE - 41

	exploitations en ayant		cheptel (têtes)		cheptel (UGB)		exploitations ayant un cheptel en AB
	2010	2020	2010	2020	2010	2020	2020
total ensemble du cheptel	96	66	-	-	7 655	6 800	7
total bovins	50	40	4 629	4 098	3 895	3 555	s
vaches laitières	13	11	648	631	940	915	s
vaches allaitantes	36	31	1 007	998	906	898	-
total ovins	5	s	41	s	7	s	0
brebis mères laitières	0	s	0	s	0	s	0
brebis mères allaitantes	5	s	39	s	7	s	0
total caprins	s	s	s	s	s	s	0
chèvres	s	s	s	s	s	s	-
total équins	9	s	43	10	39	9	0
juments selle	5	s	25	s	22	s	-
juments lourdes	0	s	0	s	0	s	-
total porcins	12	s	4 038	s	1 016	s	0
truies mères	6	3	612	245	129	51	-
total volailles	38	20	202 704	206 206	2 649	2 499	5

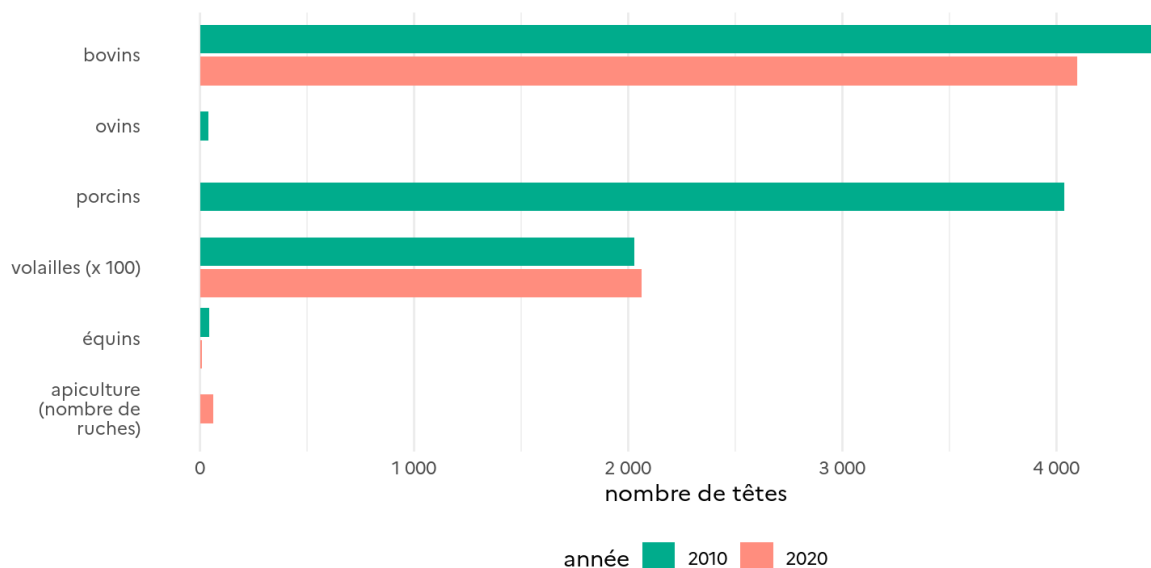
source : Agreste – recensements agricoles 2010 et 2020
champ : sièges dans le territoire, hors collectifs ou vacantes
s : secret statistique
- : pas de données

	exploitations en ayant		cheptel (têtes)		cheptel (UGB)		exploitations ayant un cheptel en AB
	2010	2020	2010	2020	2010	2020	2020
	poules pondeuses d'œufs de consommation	19	9	238	57 191	3	801
poulets de chair et coqs	23	10	117 508	113 420	1 293	1 248	0
lapines mères	4	0	s	0	s	0	0
apiculture (nombre de ruches)	3	3	s	62	-	-	s

source : Agreste – recensements agricoles 2010 et 2020
champ : sièges dans le territoire, hors collectifs ou vacantes
s : secret statistique
- : pas de données

6.2. Répartition des cheptels par catégorie

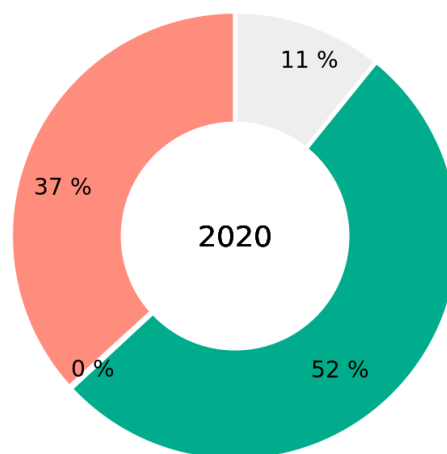
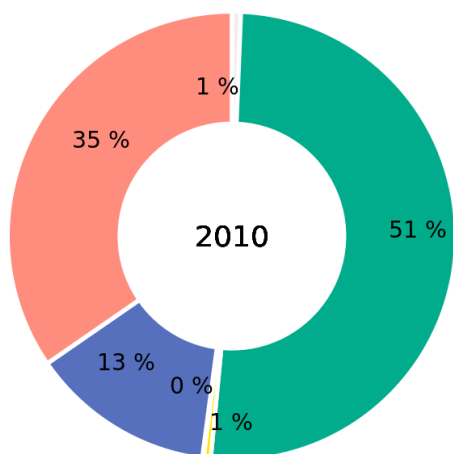
Répartition des cheptels par catégorie
PRA - GATINE TOURANGELLE - 41



source : Agreste – recensement agricole 2010 et 2020

6.3. Répartition des cheptels en UGB

Répartition des cheptels en UGB
PRA - GATINE TOURANGELLE - 41



bovins équins volailles
ovins porcins autres

source : Agreste - recensements agricoles 2010 et 2020

7. Démarche de valorisation

7.1. Signes de qualité, diversification et circuits courts

Démarches de valorisation

PRA - GATINE TOURANGELLE - 41

exploitations en ayant	2010	2020	évolution 2020/2010	part en 2020 (%)
nombre total d'exploitations	231	188	-19 %	100 %
agriculture biologique	7	12	71 %	6 %
autres signes officiels de qualité (yc vin et hors bio)	s	8	s	4 %
<i>dont</i>				
AOP	0	0	–	0 %
IGP	0	s	s	s
Label rouge	s	7	s	4 %
activités de transformation (hors vinification à la ferme)	9	19	111 %	10 %
<i>dont</i>				
transformation de lait	s	3	s	2 %
transformation ou découpe de viande	–	13	–	7 %
transformation de fruits et/ou légumes ¹	–	0	–	0 %
activités de diversification	35	37	6 %	20 %
<i>dont</i>				
travail à façon	22	28	27 %	15 %
tourisme - hébergement - loisirs	8	s	s	s
énergie renouvelable (pour la vente)	s	8	s	4 %
circuits courts (hors vin)	28	28	0 %	15 %
<i>dont</i>				
vente directe (hors vin)	20	25	25 %	13 %

¹ fleurs et plantes exclues en 2010

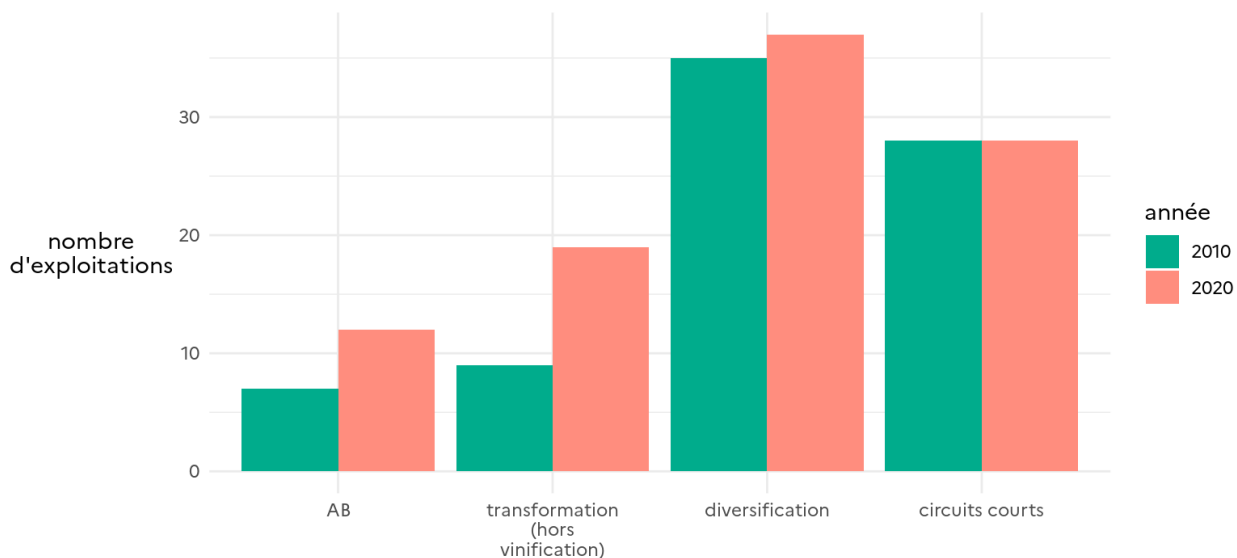
source : Agreste – recensements agricoles 2010 et 2020
champ : sièges dans le territoire, hors collectifs ou vacantes

s : secret statistique

– : pas de données

7.2. Nombre d'exploitations engagées dans une démarche de valorisation

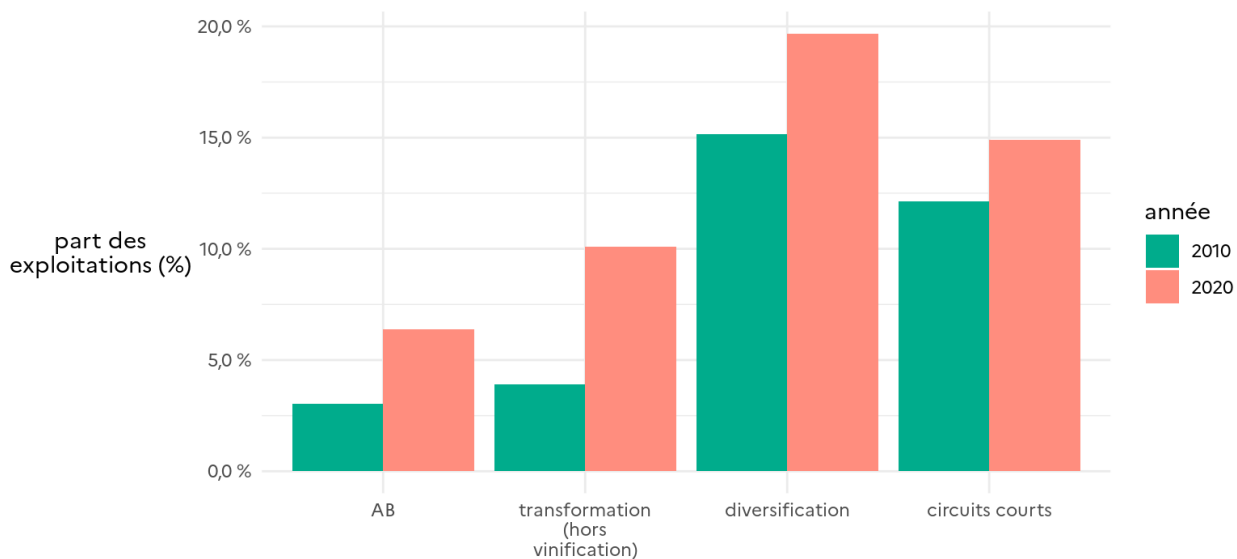
Engagement dans une démarche de valorisation
PRA - GATINE TOURANGELLE - 41



source : Agreste – recensements agricoles 2010 et 2020

7.3. Part des exploitations engagées dans une démarche de valorisation

Engagement dans une démarche de valorisation
PRA - GATINE TOURANGELLE - 41



source : Agreste – recensements agricoles 2010 et 2020

Annexes

Présentation des sources et indicateurs associés

Liste des sources mobilisées :

- Agreste – Recensement agricole 2020
- IGN – ADMIN EXPRESS
- Insee – Code officiel géographique

Agreste – Recensement agricole 2020

La source en bref

Le recensement agricole permet d'avoir une vision précise et exhaustive de l'agriculture à une échelle géographique fine et d'en analyser ses évolutions. Sont interrogées l'ensemble des exploitations agricoles, à savoir toute unité économique répondant aux critères suivants :

- avoir une activité agricole soit de production, soit de maintien des terres dans de bonnes conditions agricoles et environnementales ;
- atteindre une dimension minimale, soit 1 hectare de surface agricole utilisée, soit 20 ares de cultures spécialisées, soit une production supérieure à un seuil (1 vache, 6 brebis mères...) ;
- avoir une gestion courante indépendante de toute autre unité. L'existence d'une immatriculation au répertoire des entreprises et des établissements Sirène ou d'un identifiant de demande d'aide de la politique agricole commune (PAC) présume de l'indépendance de gestion.

Le recensement agricole de 2020 s'est déroulé d'octobre 2020 à avril 2021. Les résultats portent sur la campagne agricole 2019-2020. Il fait suite aux recensements de 1970, 1979, 1988, 2000 et 2010. C'est la plus importante opération statistique du ministère de l'agriculture, avec plus de 400 000 exploitations enquêtées en 2020.

Indications sur les indicateurs présentés

- La production brute standard (PBS), par un jeu de coefficients attribués aux cultures et aux cheptels, donne une valeur au potentiel de production des exploitations. Elle permet de classer les exploitations en différentes tailles économiques : « petite » (moins de 25 000 euros de PBS), « moyenne » (entre 25 000 et 100 000 euros), « grande » (plus de 100 000 euros) voire « très grande » (plus de 250 000 euros). La contribution de chaque culture et cheptel à la PBS permet aussi de classer les exploitations selon leur spécialisation (ou orientation technico-économique). Une exploitation est considérée comme spécialisée dans une production quand au moins deux tiers de sa PBS est généré par cette production. Les coefficients utilisés dans cette publication sont calculés à partir des prix et rendements moyens de la période 2015-2019. Pour plus d'informations, voir sur Agreste le site de la statistique agricole / PBS (<https://agreste.agriculture.gouv.fr/agreste-web/methodon/D-PBS/methodon/>)
- Un équivalent temps plein (ETP) correspond au travail d'une personne à plein temps pendant une année entière soit 225 jours par an.
- L'unité de gros bétail (UGB) est utilisée pour comparer ou agréger des effectifs animaux d'espèces ou de catégories différentes. À chaque type d'animal est attribué un coefficient basé sur ses besoins alimentaires. L'UGB mentionnée dans cette publication est celle tous aliments (UGBTA) et compare les animaux selon leur consommation totale (herbe, fourrage et concentrés). Par exemple, une vache laitière a un coefficient de 1,45 alors qu'une poule pondeuse a un coefficient de 0,014.

IGN – ADMIN EXPRESS

La source en bref

Le produit ADMIN EXPRESS est une base de données bidimensionnelle décrivant le découpage administratif du territoire métropolitain et des départements et régions d'outre-mer. Il permet d'effectuer des croisements avec d'autres sources de données dans le but de construire des représentations thématiques du territoire. Il est actualisé en général mensuellement. L'IGN diffuse une version compatible avec le COG, utilisée ici. La géométrie des limites administratives a été simplifiée afin d'alléger le rendu.

Indications sur les indicateurs présentés

Le découpage retenu dans cette fiche est le découpage compatible avec le COG 2022. Pour plus d'informations, voir sur le site Géoservices de l'IGN (<https://geoservices.ign.fr/adminexpress>)

Insee – Code officiel géographique

La source en bref

La table de passage annuelle liste l'ensemble des communes présentes dans la dernière géographie disponible (codes géographiques et libellés) et leur correspondance dans toutes les géographies depuis 2003, au gré des fusions et scissions de commune qui ont pu se réaliser. Cette table de passage permet de gérer les données selon les millésimes et la géographie communale associée. Cela rend possible également des comparaisons de données entre différentes années.

Pour plus d'informations, voir sur le site de l'Insee (<https://www.insee.fr/fr/information/2028028>)

Liste des communes

Ambloy (41001), Authon (41007), Les Essarts (41079), Françay (41093), Les Hayes (41100), Herbault (41101), Montrouveau (41153), Prunay-Cassereau (41184), Saint-Arnoult (41201), Saint-Cyr-du-Gault (41205), Saint-Étienne-des-Guérets (41208), Saint-Gourgon (41213), Saint-Lubin-en-Vergonnois (41223), Saint-Martin-des-Bois (41225), Saint-Sulpice-de-Pommeray (41230), Santenay (41234), Sasnières (41236), Villechauve (41278), Villedieu-le-Château (41279) et Villeporcher (41286)

Version du générateur : FTS_1.2.3